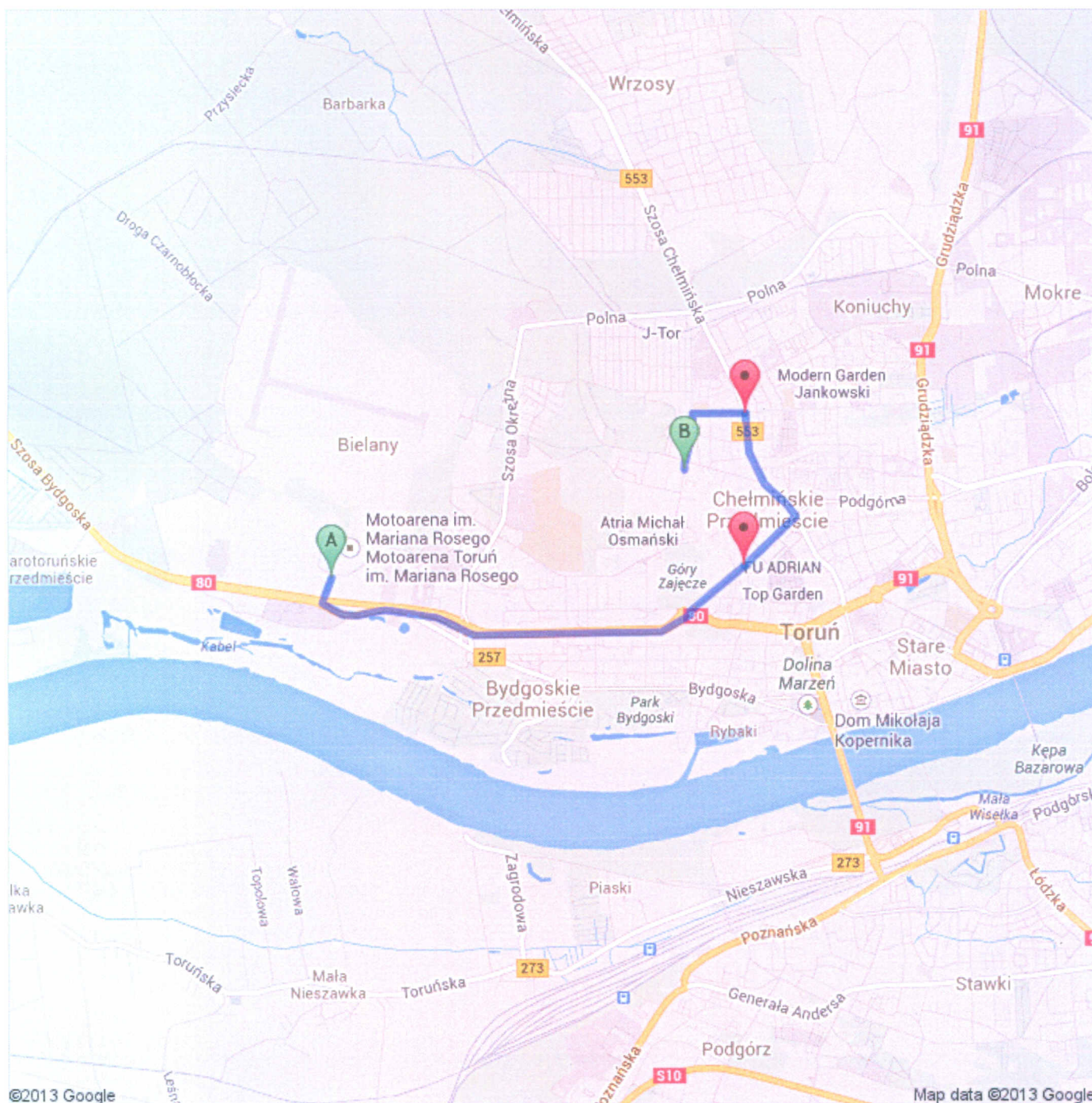











Wskazówki dotyczące dojazdu do świętego Józefa 5,8 km – około 12 min



 Pera Jonssona

1. Kieruj się **Pera Jonssona** na **południowy zachód** w stronę **Szosa Bydgoska** jedź 220 m
ogółem 220 m
-  2. Skręć w lewo w **Szosa Bydgoska** jedź 1,1 km
ogółem 1,3 km
2 min — informacje
-  3. Na rondzie **pierwszy** zjazd w **Władysława Broniewskiego** jedź 1,7 km
ogółem 3,0 km
3 min — informacje
-  4. Na rondzie **drugi** zjazd w **Generała Józefa Bema** jedź 1,1 km
ogółem 4,1 km
2 min — informacje
-  5. Skręć w lewo w **Szosa Chełmińska** jedź 900 m
ogółem 5,0 km
2 min — informacje
-  6. Skręć w lewo w **Żwirki i Wigury** jedź 400 m
ogółem 5,4 km
1 min — informacje
-  7. Skręć w lewo w **świętego Józefa** jedź 400 m
ogółem 5,8 km
1 min — informacje

 świętego Józefa

Te wskazówki służą tylko do planowania podróży. Faktyczna trasa może się różnić w wyniku robót drogowych, korków, pogody lub innych zdarzeń i należy wziąć te czynniki pod uwagę. Należy przestrzegać wszystkich znaków i zawiadomień dotyczących ustalonej trasy.

Dane do Mapy ©2013 Google